




**Polski  
Instytut  
Rozwoju**

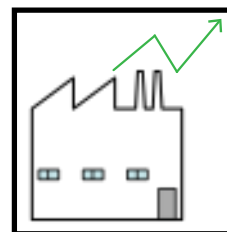


**Polski Instytut Rozwoju**

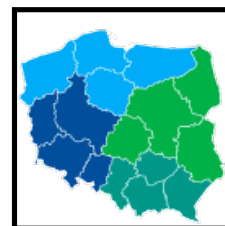
## Polski Instytut Rozwoju

Polski Instytut Rozwoju to w skrócie **PIR**.



To firma, która pomaga rozwijać nowe metody ulepszania produktów i usług.



**PIR** pomaga miastom, gminom, województwom działać lepiej.



PIR pomaga pracownikom uczelni i firm, żeby ulepszyli swoje metody pracy.



To logotyp (znak) Polskiego Instytutu Rozwoju.






## Co robi PIR

Polski Instytut Rozwoju zajmuje się uczeniem ludzi.  
Prowadzi szkolenia, żeby nauczyć  
pracowników nowych i lepszych rozwiązań.




Polski Instytut Rozwoju prowadzi  
takie szkolenia dla trzech grup:

- pierwsza grupa to to pracownicy uczelni;
- druga grupa to pracownicy urzędu miasta, gminy albo województwa;
- trzecia grupa to pracownicy firm.




## Dlaczego PIR zajmuje się szkoleniem

Polski Instytut Rozwoju szkoli oraz pomaga pracownikom uczyć się nowej wiedzy. Nowa wiedza daje lepsze wyniki pracy.



Polski Instytut Rozwoju ma najnowszą wiedzę. Używa jej, kiedy szkoli i pomaga.



## Jak skontaktujesz się z PIR



Możesz napisać mail na adres:

[info@pir.pl](mailto:info@pir.pl)



Możesz zadzwonić na numer:

22 350 00 86



Możesz wysłać SMS:

500 409 310



Adres:

**Polski Instytut Rozwoju sp. Z o.o. sp. k.**

Spektrum Tower, XI piętro,

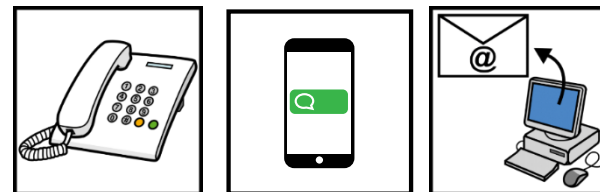
ul. Twarda 18,

00-105 Warszawa

## Jak dostaniesz się do budynku PIR

Do budynku dostaniesz się,  
**po wcześniejszym umówieniu przez telefon, SMS**  
lub e - mail.

Numery i adres są na stronie 6.




Najbliższe przystanki:

**Rondo ONZ** (odległość od budynku 224 metry)

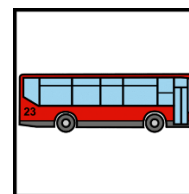
Tramwaje: 10, 17, 33

Autobusy: 109, 160, 171, 174, 178



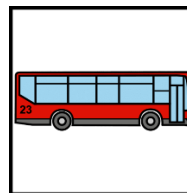
**Aleja Jana Pawła** (odległość od budynku 233 metry)

Autobusy: 102, 105



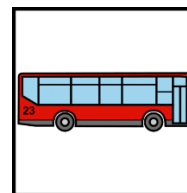
**Emilii Plater** (odległość od budynku 293 metry)

Autobusy: 109, 160, 171



**Plac Grzybowski** (odległość od budynku 395 metry)

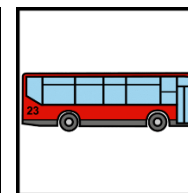

Autobusy: 102, 105



**Hala Mirowska** (odległość od budynku 463 metry)

Tramwaje: 17, 33, 41

Autobus: 160

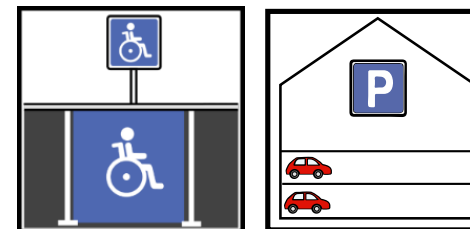


**Stacja Metra Rondo ONZ** (odległość od budynku 158 metrów)

**Stacja Metra Świętokrzyska** (odległość od budynku 613 metry)

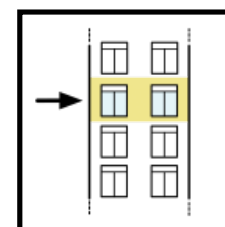


Na parkingu podziemnym jest **1 miejsce parkingowe dla osób z niepełnosprawnościami**, na każdym poziomie. Są w pobliżu windy.



Wejście do budynku Spectre Tower jest przy ulicy Twardej 18.

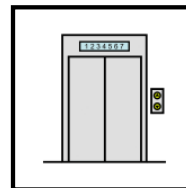
Biuro Polskiego Instytutu Rozwoju jest na **11 piętrze**.




**11**



Do biura PIR na 11 piętrze możesz dostać się **windą**.




W budynku są **toalety dostępne**  
dla osób z niepełnosprawnościami.



## Informacje o Polskim Instytucie Rozwoju

- tekst łatwy do czytania



Tekst napisaliśmy w 2024 roku.

Osoby z niepełnosprawnościami intelektualnymi konsultowały ten tekst.

Część piktogramów jest własnością rządu Aragonii.

Narysował je Sergio Palao dla ARASAAC:

[www.arasaac.org](http://www.arasaac.org)

Część piktogramów została narysowana przez Fundację Polska Bez Barrier.

Licencja: CC (BY-NC-SA).

